

Утверждена

(наименование документа об утверждении, включая наименование органов
государственной

власти или органов местного самоуправления, принявших решение об утверждении

схемы или подписавших соглашение о перераспределении земельных участков)
от №

СХЕМА

расположения земельного участка или земельных участков на кадастровом плане территории

Условный номер земельного участка - ЗУ1		
Площадь земельного участка 4162 м ²		
Система координат: МСК-10		
Масштаб 1:1000		
Обозначение характерных точек границ	Координаты, м	
	X	Y
1	2	3
1	323252.89	1322066.69
2	323240.76	1322092.10
н1	323187.61	1322070.68
3	323131.53	1322050.47
4	323135.59	1322042.44
н2	323141.92	1322008.54
1	323252.89	1322066.69

ЖИ - Зона застройки
индивидуальными и
блокированными
жилими домами (существующая)



Масштаб 1:1000

Условные обозначения:




Характерная точка границы, сведения о которой позволяют однозначно определить ее положение на местности



Вновь образованная часть границы, сведения о которой достаточны для определения ее местоположения



Надписи вновь образованного земельного участка



Объект капитального строительства




Существующая часть границы, имеющиеся в ЕГРН сведения о которой достаточны для определения ее местоположения




Надписи кадастрового номера земельного участка



Граница территориальной зоны



Обозначение границы территориальной зоны



Граница кадастрового квартала



Обозначение кадастрового квартала